統計でみるかほく市2022

石川県かほく市

令和4年9月発行

【お問い合わせ先】
総務部企画振興課
TEL：076-283-1112
FAX：076-283-4242

目　次

１　面積と位置

２　気象

３　土地の利用状況

４　人口(住民基本台帳による)
　人口、世帯
　年齢別人口
　人口動態
　地区別世帯・人口集計表

５　死因別死亡者数

６　国勢調査
　かほく市の人口と世帯数
　年齢別人口
　人口・世帯数の推移
　65歳以上の人口の推移
　就業人口の推移
　産業別就業人口
　地区別人口及び世帯の概数

７　事業所
　事業所数と従業者数
　業種別事業所数と従業者数

８　農林業
　農家数
　田・樹園地・畑の経営耕地面積
　主な作目の作付（栽培）面積
　林野面積

９　工業
　事業所数、従業者数、製造品出荷額等
　業種別事業所数、従業者数、製造品出荷額等

１０　商業
　事業所数、従業者数、年間商品販売額、売場面積
　業種別事業所数、従業者数、年間商品販売額

11　保険

国民健康保険加入者
国民健康保険医療費
後期高齢者医療加入者
後期高齢者医療費
介護保険加入者
介護保険　要介護認定者
介護保険給付費

12　認定こども園・保育園・幼保連携型認定こども園

認定こども園・保育園の状況
幼保連携型認定こども園の状況

13　学童保育

学童保育クラブ入会児童数

14　小・中学校

小学校児童数
中学校生徒数

15　図書館

蔵書数・利用者数・貸出冊数
分類別蔵書数

16　ごみ

ごみの収集量の推移
容器包装・資源ごみ収集の年度別合計実績
容器包装・資源ごみの内訳
可燃ごみの内訳

17　上下水道

水道の給水人口・配水量の推移
下水道の普及率

18　交通事故・犯罪

交通事故の発生状況
交通事故の発生状況

19　消防

火災発生状況
救急活動状況

20　車両

車両保有台数の推移
車両保有台数の割合

21　財政

令和2年度一般会計決算

1. 面積と位置

面積	64.44㎢
東経	136度42分24秒
北緯	36度43分12秒
観測位置	かほく市役所

（資料：国土地理院）

2. 気　象

令和3年	日最高気温の極値と起日	36.2℃（8月 9日）
	日最低気温の極値と起日	−4.2℃（1月 21日）
	日降水量の極値と起日	99.0mm（8月 12日）
	日降雪量の極値と起日	35cm（1月 9日）
	日最大風速の極値と起日	20.3m/s（1月 7日）

	平均気温	年降水量
令和3年	14.9℃	2411.0mm
平 年 値	14.1℃	2117.4mm

気　象　概　況　＜　令　和　3　年　＞

	気温				降水量			降雪の深さの最大	積雪の深さの最大
	平均気温 ℃	最高気温 ℃	最低気温 ℃	平均気温の平年値 ℃	月降水量 mm	日最大降水量 mm	月降水量の平年値 mm	cm	cm
1 月	3.2	14.2	−4.2	3.3	350.0	46.5	210.9	35	65
2 月	5.9	18.4	−1.6	3.5	110.5	34.5	125.8	16	16
3 月	8.8	20.0	−1.1	6.4	90.5	24.5	129.4	−	−
4 月	12.0	22.4	1.6	11.5	170.5	61.5	121.5	−	−
5 月	17.0	28.5	6.5	16.5	215.0	75.5	123.5	−	−
6 月	21.5	29.8	12.7	20.5	141.5	49.0	167.5	−	−
7 月	26.0)	33.7)	21.4)	24.7	151.0	65.0	221.9	−	−
8 月	26.1	36.2	20.2	26.2	337.0	99.0	186.2	−	−
9 月	22.4	29.8	17.4	22.3	171.5	38.0	213.7	−	−
10月	17.4	29.6	6.1	16.7	99.5	30.5	154.9	−	−
11月	11.8	22.8	0.3	11.0	281.0	71.0	209.5	−	−
12月	6.4	16.5	−2.7	6.0	293.0	42.0	252.7	16	16
	年平均気温	最高	最低	年平均気温の平年値	年降水量	日最大	年降水量の平年値	日最大積雪深	年最大積雪深
年の値	14.9	36.2	−4.2	14.1	2411.0	99.0	2117.4	35	65

（資料：気象庁HPより記載）

（注1）平年値とは、1991年から2020年までの30年間の平均値を用いている。
（注2）「気温及び降水量」の値はかほく地域気象観測所、「雪」は金沢地方気象台の値を用いている。
（注3）”)”は、 統計を行う対象資料が許容範囲で欠けているが、上位の統計を用いる際は一部の例外を除いて正常値（資料が欠けていない）と同等に扱う（準正常値）。必要な資料数は、要素または現象、統計方法により若干異なるが、全体数の80%を基準とする。

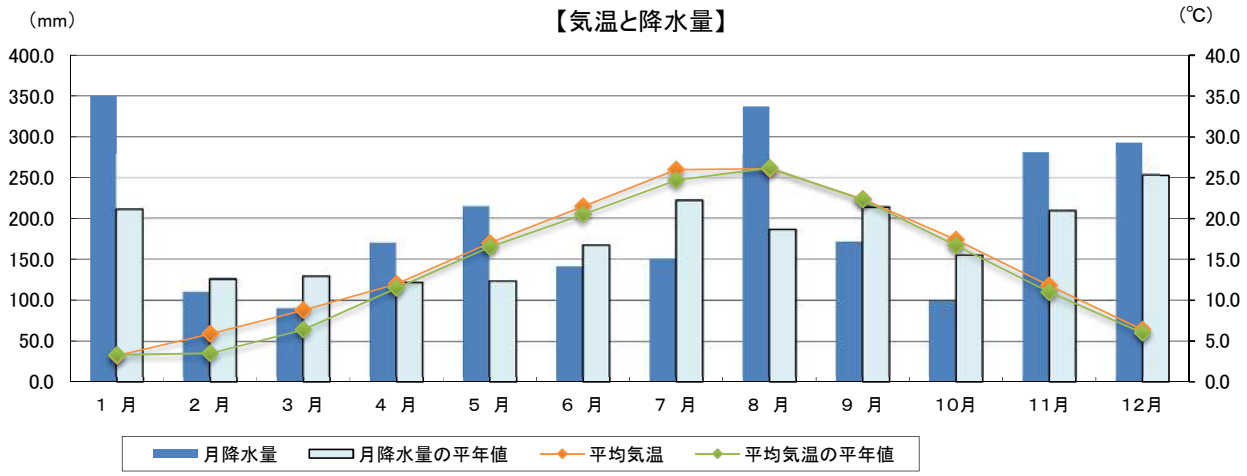

3. 土地の利用状況

（令和4年1月1日現在）

		面積（ha）	構成比（%）	
課税内訳	田	871	13.5	
	畑	830	12.9	
	宅地	738	11.5	
	山林	851	13.2	
	その他	258	4.0	
	合計	3,548	55.1	
総面積		6,444	100.0	非課税地含

（資料：税務課/固定資産税概要調書）

4. 人　口（1）（住民基本台帳による）

人口、世帯（各年3月31日現在）

（単位：人、世帯）

	平成30年	平成31年	令和2年	令和3年	令和4年
総数	35,182	35,439	35,574	35,685	35,882
男	17,060	17,263	17,326	17,351	17,444
女	18,122	18,176	18,248	18,334	18,438
世帯数	12,824	13,134	13,365	13,631	13,875

※外国人・外国人世帯含む

（資料：市民生活課/住民基本台帳）

年齢別人口（令和4年3月31日現在）

（単位：人）

	0～4	5～9	10～14	15～19	20～24	25～29	30～34	35～39	40～44	45～49	50～54	55～59	60～64	65～69	70～74	75～79	80～84	85～89	90～99	100～	合計
総数	1,637	1,647	1,536	1,741	1,828	1,816	1,942	1,994	2,093	2,736	2,553	2,142	1,836	1,992	2,911	2,049	1,622	1,100	667	40	35,882
男	851	847	802	871	935	937	1,002	997	1,043	1,392	1,285	1,085	918	953	1,377	934	680	363	165	7	17,444
女	786	800	734	870	893	879	940	997	1,050	1,344	1,268	1,057	918	1,039	1,534	1,115	942	737	502	33	18,438

（資料：市民生活課/住民基本台帳）

人口動態（各年4月1日～翌年3月31日）

（単位：人）

	出生			死亡			転入			転出			職権等調整分
	男	女	合計	男	女	合計	男	女	合計	男	女	合計	
平成30年度	157	156	313	180	194	374	675	568	1243	451	479	930	5
令和元年度	151	149	300	194	204	398	640	652	1,292	532	526	1,058	−1
令和2年度	131	141	272	187	181	368	546	567	1,113	462	443	905	−1
令和3年度	181	128	309	196	175	371	629	628	1,257	523	481	1,004	6

（資料：市民生活課/住民基本台帳）

4. 人　口 (2) （住民基本台帳による）

地区別世帯・人口集計表 （令和4年3月31日現在）

（単位：世帯、人）

地区名	世帯数	日本人			外国人		
		男	女	計	男	女	計
高松	2,348	2,801	3,131	5,932	56	28	84
内高松	228	241	292	533	1	3	4
長柄町	259	277	322	599	9	1	10
若緑	30	37	39	76	0	2	2
箕打	26	33	37	70	0	0	0
元女	20	28	27	55	0	1	1
黒川	36	51	41	92	0	0	0
野寺	11	12	11	23	0	0	0
八野	42	55	57	112	0	1	1
瀬戸町	59	83	92	175	0	0	0
夏栗	45	59	73	132	0	0	0
中沼	213	255	276	531	0	1	1
ニッ屋	157	178	205	383	3	0	3
学園台	307	388	439	827	2	1	3
木津	1,060	1,311	1,425	2,736	31	8	39
松浜	390	501	543	1,044	9	2	11
遠塚	502	625	649	1,274	15	8	23
浜北	503	587	626	1,213	4	6	10
秋浜	474	571	580	1,151	2	4	6
外日角	724	976	970	1,946	6	5	11
白尾	1,434	1,755	1,801	3,556	11	10	21
森	284	382	407	789	1	4	5
狩鹿野	126	191	201	392	0	0	0
指江	173	239	244	483	0	2	2
多田	30	32	37	69	0	0	0
気屋	56	72	77	149	0	1	1
上山田	57	77	75	152	0	1	1
下山田	27	31	41	72	2	0	2
鉢伏	82	103	102	205	0	0	0
宇気	561	686	710	1,396	16	6	22
七窪	763	1,046	993	2,039	11	4	15
宇野気	777	937	1,059	1,996	4	4	8
内日角	650	845	843	1,688	4	4	8
大崎	750	997	1,015	2,012	4	8	12
横山	413	458	531	989	8	2	10
谷	46	56	61	117	0	0	0
笠島	58	57	74	131	0	0	0
上田名	98	135	132	267	1	0	1
余地	56	76	82	158	0	1	1
計	13,875	17,244	18,320	35,564	200	118	318

（資料：市民生活課／住民基本台帳）

（人）

	男性	女性	合計
住民基本台帳人口	17,444	18,438	35,882

※1 住民基本台帳法の改正(平成24年7月9日施行)により、住民基本台帳人口には外国人を含む。
※2 世帯数には外国人世帯も含む。

5. 死因別死亡者数

（各年1月1日～12月31日）
（単位：人）

死　因	平成30年	令和元年	令和2年
悪性新生物(ガン)	117	109	109
心疾患（高血圧性を除く）	75	77	62
脳血管疾患	24	30	25
肺　炎	26	28	22
不慮の事故	11	9	9
自　殺	4	10	7
肝疾患	5	1	6
腎不全	7	8	8
糖尿病	7	6	3
老　衰	12	16	20
高血圧性疾患	3	5	2
その他	86	82	116
合　計	377	381	389

（資料:健康福祉課/石川県衛生統計年報）

＜令和2年死因別死亡者数の割合＞

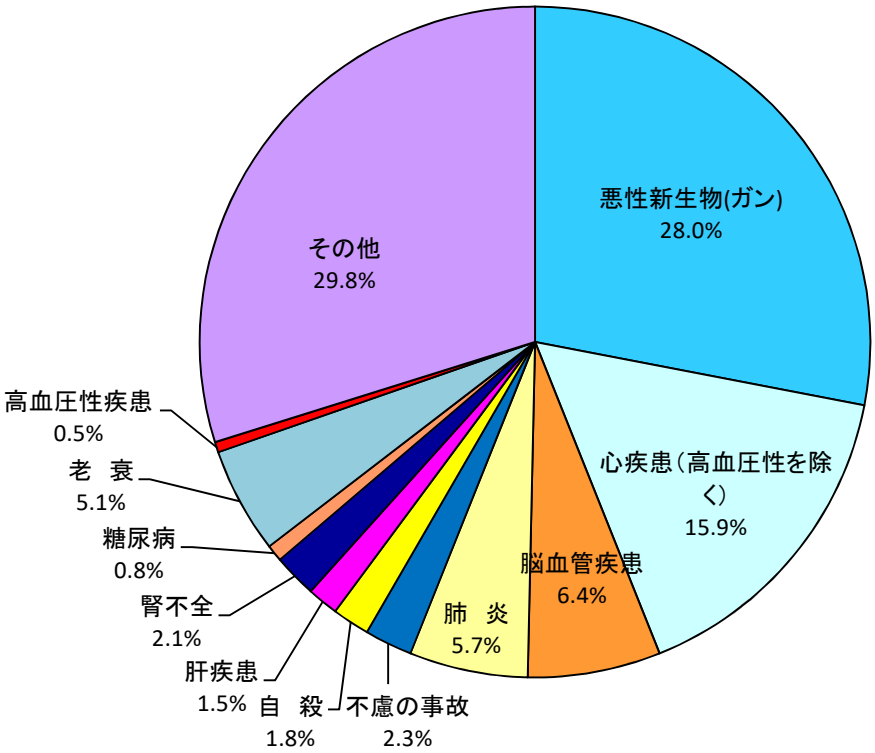

6. 国勢調査(1)

かほく市の人口と世帯数 （令和2年10月1日現在）

人口　総数　34，889人（平成27年国調増減数　670人増、2.0%増）
男性　16，875人
女性　18，014人

世帯　12，528世帯（平成27年国調増減数　924世帯増、8.0%増）

（資料：企画振興課/国勢調査）

年齢別人口 （令和2年10月1日現在）

（単位：人）

年齢	0～4	5～9	10～14	15～19	20～24	25～29	30～34	35～39	40～44	45～49	50～54	55～59	60～64	65～69	70～74	75～79	80～84	85～89	90～99	100～	不詳	合計
総数	1,560	1,606	1,530	1,700	1,541	1,606	1,818	1,845	2,215	2,709	2,394	2,012	1,817	2,177	2,864	2,102	1,499	1,049	589	34	222	34,889
男	810	817	800	823	776	823	926	929	1,088	1,372	1,171	1,025	897	1,054	1,372	966	633	337	137	3	116	16,875
女	750	789	730	877	765	783	892	916	1,127	1,337	1,223	987	920	1,123	1,492	1,136	866	712	452	31	106	18,014

（資料：企画振興課/国勢調査）

人口・世帯数の推移 （各年10月1日現在）

（単位：人、%）

	世帯数	人口			一世帯当り人口(人/世帯)	人口密度※(人/㎢)	15歳未満		15歳～64歳		65歳以上	
		総数	男	女			人口	構成比	人口	構成比	人口	構成比
平成 2年	8,642	34,207	16,397	17,810	4.0	528.2	6,051	17.7	23,178	67.8	4,978	14.6
平成 7年	9,218	34,722	16,623	18,099	3.8	536.2	5,500	15.8	23,416	67.4	5,806	16.7
平成12年	9,820	34,670	16,590	18,080	3.5	535.4	5,455	15.7	22,684	65.4	6,529	18.8
平成17年	10,536	34,847	16,573	18,274	3.3	538.1	5,381	15.4	22,120	63.5	7,345	21.1
平成22年	11,084	34,651	16,580	18,071	3.1	535.1	5,091	14.7	21,084	60.8	8,459	24.4
平成27年	11,604	34,219	16,396	17,823	2.9	531.0	4,681	13.7	19,682	57.6	9,812	28.7
令和2年	12,528	34,889	16,875	18,014	2.8	541.4	4,696	13.5	19,657	56.3	10,314	29.6

※人口密度は平成22年以前は面積 64.76 ㎢、平成27年以降は面積64.44 ㎢として算出した数値。　（資料：企画振興課/国勢調査）

6. 国勢調査(2)

65歳以上の人口の推移 （各年10月1日現在）

（単位：人、%）

	平成7年	平成12年	平成17年	平成22年	平成27年	令和2年
総数	5,806	6,529	7,345	8,459	9,812	10,314
男	2,282	2,585	2,969	3,552	4,244	4,502
女	3,524	3,944	4,376	4,907	5,568	5,812
総人口に対する割合(%)	16.7	18.8	21.1	24.4	28.7	29.6
国勢調査人口	34,722	34,670	34,847	34,651	34,219	34,889

（資料：企画振興課/国勢調査）

就業人口の推移 （各年10月1日現在）

（単位：人）

	平成7年	平成12年	平成17年	平成22年	平成27年	令和2年
第1次産業	657	491	450	405	449	391
第2次産業	9,639	8,818	7,564	6,419	6,503	6,188
第3次産業	9,076	9,330	9,859	10,097	10,357	11,260
分類不能	9	34	85	636	229	216
計	19,381	18,673	17,958	17,557	17,538	18,055

（資料：企画振興課/国勢調査）

産業別就業人口 （令和2年10月1日現在）

（単位：人）

産　　業	総数	産業(大分類)	総数
第1次産業	391 (2.2%)	農業	364
		林業	16
		漁業	11
第2次産業	6,188 (34.3%)	鉱業・採石業・砂利採取業	3
		建設業	1,553
		製造業	4,632
第3次産業	11,260 (62.3%)	電気・ガス・熱供給・水道業	91
		情報通信業	268
		運輸業・郵便業	846
		卸売・小売業	3,010
		金融・保険業	285
		不動産業・物品賃貸業	159
		学術研究・専門・技術サービス業	336
		飲食店，宿泊業	759
		生活関連サービス業・娯楽業	591
		教育，学習支援業	836
		医療，福祉	2,410
		複合サービス事業	124
		サービス業（他に分類されないもの）	960
		公務（他に分類されないもの）	585
分類不能の産業 (1.2%)			216
総　計			18,055

（資料：企画振興課/国勢調査）

6. 国勢調査(3)

地区別人口及び世帯の概数（令和2年10月1日現在）

（単位：人、世帯）

地区別	人口			世帯数
	総数	男	女	
高松	5,850	2,789	3,061	2,248
内高松	706	371	335	148
長柄町	618	291	327	261
若緑	74	35	39	26
箕打	82	39	43	29
元女	52	23	29	19
黒川	81	45	36	32
野寺	26	14	12	12
八野	105	52	53	36
瀬戸町	169	76	93	53
夏栗	129	57	72	41
中沼	506	243	263	170
二ツ屋	586	255	331	170
学園台	871	370	501	267
木津	2,552	1,226	1,326	910
松浜	948	457	491	342
遠塚	1,260	629	631	468
浜北	1,135	545	590	460
秋浜	1,144	544	600	419
外日角	1,862	936	926	668
白尾	3,510	1,711	1,799	1,261
森	764	364	400	250
狩鹿野	390	182	208	117
指江	469	227	242	162
多田	68	31	37	25
気屋	132	63	69	44
上山田	147	73	74	48
下山田	71	35	36	25
鉢伏	203	103	100	67
宇気	1,359	657	702	481
七窪	1,979	1,021	958	714
宇野気	1,896	901	995	698
内日角	1,646	818	828	601
大崎	1,897	933	964	671
横山	939	437	502	366
谷	118	58	60	41
笠島	139	62	77	44
上田名	261	132	129	90
余地	145	70	75	44
計	34,889	16,875	18,014	12,528

（資料：企画振興課/国勢調査）

7. 事　業　所

事業所数と従業者数　（平成21年－7月1日現在　平成24年－2月1日現在
平成26年－7月1日現在　平成28年－6月1日現在）

	平成21年	平成24年	平成26年	平成28年
事業所数	1,938	1,781	1,749	1,685
従業者数(人)	14,329	13,920	13,788	13,944

（資料：企画振興課/平成21年経済センサス-基礎調査、平成24年経済センサス-活動調査、
平成26年経済センサス-基礎調査、平成28年経済センサス-活動調査）

※公務を除く。
※事業所数は事業内容等不詳を含む。

業種別事業所数と従業者数　（平成28年6月1日現在）

	事業所数	構成比(%)	従業者数(人)	構成比(%)
農業	7	0.4	57	0.4
林業	1	0.1	1	0.0
漁業	0	0.0	0	0.0
鉱業、採石業、砂利採取業	1	0.1	2	0.0
建設業	180	10.7	874	6.3
製造業	491	29.1	5,254	37.7
情報通信業	5	0.3	11	0.1
運輸業、郵便業	35	2.1	457	3.3
卸売業、小売業	378	22.4	3,036	21.8
金融業、保険業	17	1.0	175	1.3
不動産業、物品賃貸業	40	2.4	93	0.7
学術研究、専門・技術サービス業	40	2.4	388	2.8
宿泊業、飲食サービス業	126	7.5	943	6.8
生活関連サービス業、娯楽業	146	8.7	640	4.6
教育、学習支援業	44	2.6	232	1.7
医療・福祉	85	5.0	1,189	8.5
複合サービス事業	8	0.5	78	0.6
サービス業(他に分類されないもの)	81	4.8	514	3.7
計	1,685	100.0	13,944	100.0

（資料：企画振興課/経済センサス-活動調査）

8. 農 林 業

農家数（令和2年2月1日現在）

（単位：戸）

総農家数	477
販売農家数	248
自給的農家数	229

（資料：企画振興課/2020年農林業センサス）

田・樹園地・畑の経営耕地面積

（令和2年2月1日現在）

	経営耕地面積（ha）	割合（%）
田	717.0	89.2
樹園地	34.2	4.2
畑	52.8	6.6
合 計	804.0	100.0

（資料：企画振興課/2020年農林業センサス）

主な作目の作付（栽培）面積（令和2年2月1日現在）

（単位：ha）

	作付（栽培）面積
水 稲	674.2
大 豆	10.7
大 麦	8.2
かんしょ	1.3
野菜類	14.0
果樹類	27.8
合 計	736.2

（資料：企画振興課/2020年農林業センサス）

林野面積（令和2年2月1日現在）

（単位：ha）

総 数		2,438
国 有		4
民 有	公 有	803
	私 有	1,616
	独立行政法人等	15

（資料：企画振興課/2020年農林業センサス）

＜主な作目の作付面積の割合＞

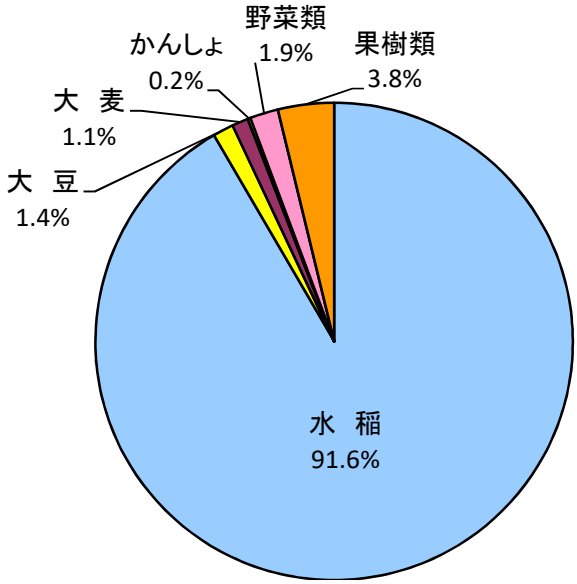

9. 工　　業

事業所数、従業者数、製造品出荷額等（従業者4人以上の事業所）

（各年6月1日現在）

	平成30年	令和元年	令和2年
事業所数	199	192	187
従業者数(人)	4,434	4,418	4,326
製造品出荷額等（万円）	12,036,875	11,890,643	13,487,359

（資料:企画振興課/平成30年、2019年、2020年工業統計調査）

業種別事業所数、従業者数、製造品出荷額等（従業者4人以上の事業所）

（令和2年6月1日現在）

産業分類	事業所数	構成比（%）	従業者数（人）	構成比（%）	製造品出荷額等（万円）
09 食料品	4	2.2	88	2.0	307,577
11 繊維工業	104	55.6	1,513	35.0	2,321,660
111 製糸業、紡績業、化学繊維・ねん糸等製造業	13		171		490,004
112 織物業	39		590		760,717
うち 1125 細幅織物業	33		360		406,809
113 ニット生地製造業	7		80		81,043
114 染色整理業	5		110		219,170
115 綱・網・レース・繊維粗製品製造業	33		377		561,732
うち 1154 レース製造業	7		47		48,832
うち 1155 組ひも製造業	9		118		112,494
うち 1159 その他の繊維粗製品製造業	15		111		156,739
116 外衣・シャツ製造業（和式を除く）	2		51		15,346
118 和装製品・その他の衣服・繊維製身の回り品製造業	5		140		193,648
13 家具・装備品	3	1.6	74	1.7	134,261
18 プラスチック製品	4	2.2	58	1.3	132,991
19 ゴム製品	3	1.6	88	2.0	75,719
21 窯業・土石	7	3.7	80	1.9	132,308
22 鉄鋼業	6	3.2	313	7.2	902,456
24 金属製品	9	4.8	121	2.8	211,341
25 はん用機械	9	4.8	217	5.0	502,230
26 生産用機械	15	8.0	388	9.0	700,831
29 電気機械	7	3.7	484	11.2	629,280
31 輸送機械	4	2.2	50	1.2	124,189
その他 （注1）	12	6.4	852	19.7	7,312,516
合　計	187	100.0	4,326	100.0	13,487,359

（資料：企画振興課/2020年工業統計調査）

（注1）「木材・木製品」、「パルプ・紙」、「印刷」、「非鉄金属」、「業務用機械」、「電子部品」、「情報通信」、「その他製品」が含まれる。

10. 商　　業

事業所数、従業者数、年間商品販売額、売場面積

（平成24年－2月1日現在　平成26年－7月1日現在
平成28年－6月1日現在）

	平成24年	平成26年	平成28年
事業所数	288	319	336
従業員数(人)	1,760	2,106	2,143
年間商品販売額(百万円)	37,444	45,684	50,302
売場面積(㎡)	50,548	63,233	56,882

（資料：企画振興課/平成24年経済センサス-活動調査、
平成26年商業統計調査、平成28年経済センサス-活動調査）

業種別事業所数、従業者数、年間商品販売額　（平成28年6月1日現在）

産業分類	事業所数	構成比（%）	従業者数（人）	構成比（%）	年間商品販売額（百万円）	構成比（%）
卸売業計	45	13.4	202	9.4	13,022	25.9
小売業計	291	86.6	1,941	90.6	37,279	74.1
合　計	336	100.0	2,143	100.0	50,302	100.0

（資料：企画振興課/平成28年経済センサス-活動調査）

＜事業所数、従業者数、年間商品販売額、売場面積の推移＞

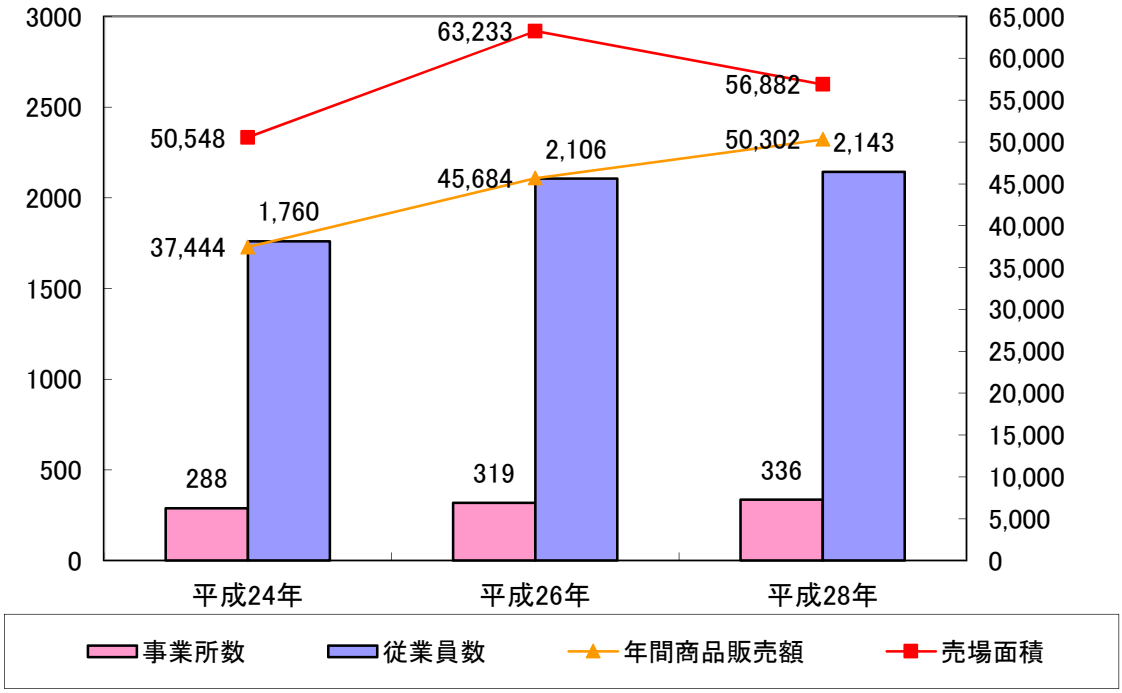

11.　保　　険

国民健康保険加入者　（各年度3月31日現在）

（単位：人）

	平成30年度	令和元年度	令和2年度	令和3年度
加入者〔一般〕	6,435	6,258	6,230	6,044
加入者〔退職〕	20	1	0	0

（資料：保険医療課）

国民健康保険医療費　（各年度3月31日現在）　　出典：国保連合会『国保加入者の医療費の動き』

	平成30年度	令和元年度	令和2年度	令和3年度
医療費　（千円）	2,801,584	2,843,703	2,628,532	2,922,659
一人当たり療養諸費　（円）	421,481	444,746	419,692	470,489

（資料：保険医療課）

後期高齢者医療加入者　（各年度3月31日現在）

（単位：人）

	平成30年度	令和元年度	令和2年度	令和3年度
加入者	5,202	5,322	5,332	5,529

（資料：保険医療課）

後期高齢者医療費　（各年度3月31日現在）　　出典：県後期高齢者医療広域連合『医療費の状況（診察諸率）』

	平成30年度	令和元年度	令和2年度	令和3年度
医療費　（千円）	4,941,161	5,190,890	4,945,272	5,254,058
一人当たり医療費　（円）	972,095	984,241	928,515	975,322

（資料：保険医療課）

介護保険加入者　（各年度3月31日現在）

（単位：人）

	平成30年度	令和元年度	令和2年度	令和3年度
1号被保険者	10,211	10,264	10,340	10,374

（資料：長寿介護課）

介護保険　要介護認定者　（令和4年3月31日現在）

（単位：人）

	要支援1	要支援2	要介護1	要介護2	要介護3	要介護4	要介護5
認定者数	154	207	527	340	246	234	130

（資料：長寿介護課）

介護保険給付費

（単位：千円）

	平成30年度	令和元年度	令和2年度	令和3年度
給付費	2,809,641	2,882,321	2,836,961	2,868,772

（資料：長寿介護課）

12. 認定こども園・保育園・幼保連携型認定こども園

認定こども園・保育園の状況 （令和4年4月1日現在）

（単位：人）

		職員数	入園児童数	男	女
公立	高松こども園	30	127	69	58
	大海こども園	18	38	21	17
	はまなすこども園	29	143	62	81
	ひまわりこども園	32	136	70	66
	しらゆりこども園	38	172	92	80
	新化こども園	40	168	82	86
	みずべこども園	36	161	76	85
	金津こども園	18	57	31	26
私立	学園台こども園	35	113	65	48
	木津幼稚園	44	139	62	74
	うのけ幼稚園	27	207	101	106
	にじの丘こども園	15	60	26	34
	かほく保育園	9	17	11	6
	ニチイキッズイオンモールかほく保育園	9	12	7	5
	リトルディッパーナーサリー	9	4	2	2
	計	389	1,554	777	774

※職員数は臨時・用務員を含む。 （資料：子育て支援課）

幼保連携型認定こども園の状況 （令和3年5月1日現在）

（単位：人）

	教職員数	入園児童数	男	女
幼保連携型認定こども園（3園）	82	432	220	212

※ 教職員数は臨時・用務員を含む。 （資料：企画振興課/学校基本調査）

13. 学 童 保 育

学童保育クラブ入会児童数 （各年度3月31日現在）

（単位：人）

	平成30年度	令和元年度	令和2年度	令和3年度
高松第1学童保育クラブ	39	42	39	39
高松第2学童保育クラブ	56	38	41	46
大海学童保育クラブ	27	26	24	13
七塚第1学童保育クラブ	44	48	54	36
七塚第2学童保育クラブ				40
外日角第1学童保育クラブ	47	37	38	49
外日角第2学童保育クラブ	25	34	39	49
外日角第3学童保育クラブ	28	21	19	30
宇ノ気第1学童保育クラブ	54	32	42	47
宇ノ気第2学童保育クラブ	65	36	44	52
宇ノ気第3学童保育クラブ		21	21	23
金津学童保育クラブ	10	7	6	12
計	395	342	367	436

（資料：子育て支援課）

14. 小・中学校

小学校児童数 （令和3年5月1日現在）

（単位：人）

	男	女	計
高松小学校	220	200	420
大海小学校	49	51	100
七塚小学校	132	133	265
外日角小学校	215	179	394
宇ノ気小学校	330	318	648
金津小学校	33	28	61

（資料：企画振興課/学校基本調査）

中学校生徒数 （令和3年5月1日現在）

（単位：人）

	男	女	計
高松中学校	116	110	226
河北台中学校	156	155	311
宇ノ気中学校	202	167	369

（資料：企画振興課/学校基本調査）

15. 図　書　館

蔵書数・利用者数・貸出冊数 （各年度4月1日～3月31日）

	高松図書室			中央図書館			宇ノ気図書室			合　計		
	蔵書数（冊）	利用者数（人）	貸出冊数（冊）	蔵書数（冊）	利用者数（人）	貸出冊数（冊）	蔵書数（冊）	利用者数（人）	貸出冊数（冊）	蔵書数（冊）	利用者数（人）	貸出冊数（冊）
平成30年度	5,498	1,185	3,211	147,765	41,020	199,181	1,194	1,780	3,830	154,457	43,985	206,222
令和元年度	5,576	1,002	2,582	145,653	41,567	203,775	1,273	1,377	2,988	152,502	43,946	209,345
令和2年度	5,622	993	2,343	145,289	31,271	160,157	1,308	1,322	2,835	152,219	33,586	165,335
令和3年度	3,597	1,385	3,803	142,613	36,895	190,007	1,366	1,585	3,490	147,576	39,865	197,300

（資料：中央図書館/日本図書館協会調査票、市立図書館要覧、利用状況月報年報より）

※蔵書数：雑誌を除く　利用者数：個人貸出人数　貸出冊数：個人貸出（雑誌・視聴覚も含む）

分類別蔵書数 （令和4年3月31日現在）

（単位：冊）

	総　記	哲　学	歴　史	社会科学	自然科学	技　術	産　業	芸　術	言　語	文　学	郷　土	参　考	視聴覚	児童書	総　計
中央図書館	3,527	5,209	8,598	11,579	6,468	7,865	3,237	10,865	1,799	32,758	6,696	3,037	1,887	39,088	142,613

（資料：中央図書館/分類別蔵書統計表）

※児童書には、絵本、紙芝居も含む
※雑誌は除く
※平成24年4月1日より中央図書館開館

16. ご　　み

ごみの収集量の推移

（単位：t）

	平成30年度	令和元年度	令和2年度	令和3年度
可燃ごみ	5,150	5,333	5,472	5,509
不燃ごみ	241	238	281	265
総量	5,391	5,571	5,753	5,774

（資料：防災環境対策課）

容器包装・資源ごみ収集の年度別合計実績

（単位：t）

	平成30年度	令和元年度	令和2年度	令和3年度
容器包装・資源ごみ	201.63	192.88	200.41	197.65

（資料：防災環境対策課）

容器包装・資源ごみの内訳（令和3年度）

（単位：t）

アルミ缶	13.17
スチール缶	11.29
透明ビン	41.4
茶ビン	37.4
その他ビン	13.77
ペットボトル	24.87
容器包装プラスチック	37.29
有害ごみ	13.6
紙パック	4.86

※廃乾電池・廃蛍光灯・食用油等

（資料：防災環境対策課）

可燃ごみの内訳（令和3年度）

（重量比：%）

サンプル内容	平均比率
紙類	34.2
厨芥類(生ごみ)	13.8
繊維類	14.8
木・竹・わら類	14.7
ビニール・合成樹脂・ゴム・皮革類	21.2
不燃物類	1.2
雑物類（その他）	0.0

※金属類、ガラス類、陶器・石類

（資料：防災環境対策課）

※かほく市・津幡町・内灘町分を含め、毎月サンプリング調査したものの平均値
※端数処理の関係上、平均比率の合計は100%になっていない

17. 上　下　水　道

水道の給水人口・配水量の推移

	平成30年度	令和元年度	令和2年度	令和3年度
給水人口(人)	35,099	35,262	35,400	35,608
配水量(万㎥)	362	363	366	364

（資料：上下水道課）

下水道の普及率

種　別	項　目	平成30年度末	令和元年度末	令和2年度末	令和3年度末
行　政　人　口		35,439	35,574	35,685	35,882
公　共	処理人口(人)	30,605	30,838	31,083	31,352
	普及率(%)	86.4	86.7	87.1	87.4%
	水洗化人口(人)	28,548	28,899	29,326	29,704
	水洗化率(%)	93.3	93.7	94.3	94.7%
集　排	処理人口(人)	4,651	4,557	4,430	4,362
	普及率(%)	13.1	12.8	12.4	12.2%
	水洗化人口(人)	4,566	4,475	4,359	4,301
	水洗化率(%)	98.2	98.2	98.4	98.6%
個　排	処理人口(人)			163	159
	普及率(%)			0.5	0.4%
	水洗化人口(人)			110	109
	水洗化率(%)			67.5	68.6%
合　計	処理人口(人)	35,256	35,395	35,676	35,873
	普及率(%)	99.5	99.5	100.0	100.0%
	水洗化人口(人)	33,114	33,374	33,795	34,114
	水洗化率(%)	93.9	94.3	94.7	95.1%

（資料：上下水道課）

処　理　人　口：現在下水道を利用できる人数
普　　及　　率：現在下水道を利用できる人数／行政人口
水 洗 化 人 口：現在下水道を使用している人数
水　洗　化　率：現在下水道を使用している人数／処理人口

18. 交通事故・犯罪

交通事故の発生状況 （各年12月31日現在）

	総　数（件）	死　者（人）	負傷者（人）
平成30年	52	2	63
令和元年	37	0	44
令和2年	34	0	43
令和3年	38	0	41

（資料：津幡警察署）

＜交通事故件数の発生状況＞

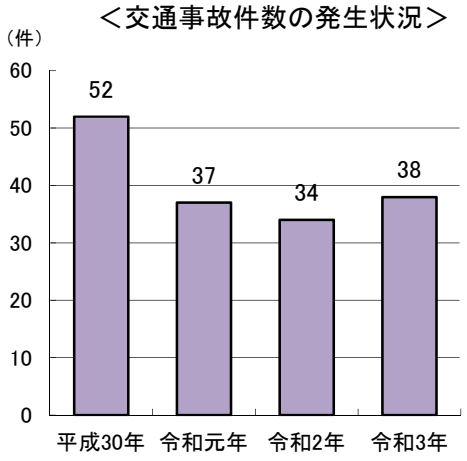

犯罪の発生状況 （各年12月31日現在）

（単位：件）

	総　数	窃　盗	知能犯（詐欺など）	粗暴犯	凶悪犯	その他
平成30年	104	81	2	6	0	15
令和元年	104	76	6	11	0	11
令和2年	100	77	4	4	0	15
令和3年	62	39	6	13	0	4

（資料：津幡警察署）

＜令和3年犯罪の発生状況＞

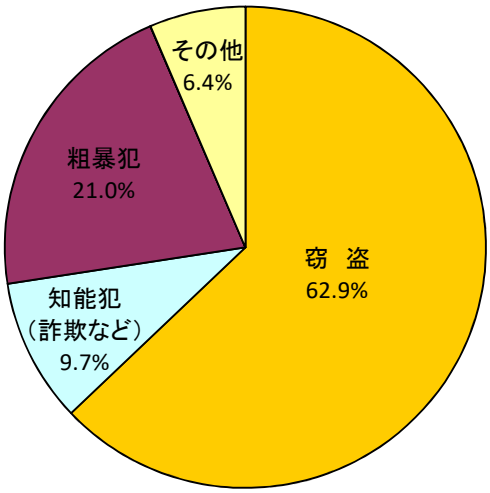

＜窃盗の発生件数＞

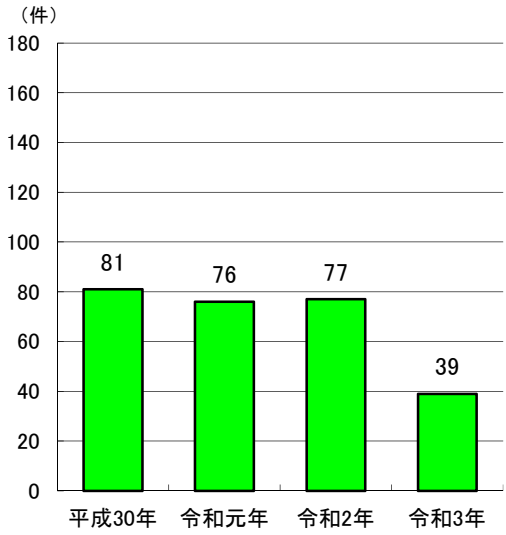

19. 消　　防

火災発生状況 （各年12月31日現在）

	火　　災　　件　　数					焼失面積	損害額
	計	建　物	林　野	車　輌	その他	(㎡)	(千円)
平成30年	7	4	0	1	2	3,115	3,413
令和元年	9	6	0	0	3	2,143	18,980
令和2年	6	3	1	1	1	林野　26a 226.2	27,431
令和3年	5	2	0	1	2	1	299

（資料：消防本部）

救急活動状況 （各年12月31日現在）

	搬送人員 （人）	不搬送扱 （件）	出動件数 （件）	急病 （件）	一般負傷 （件）	交通事故 （件）	自損行為 （件）	その他 （件）
平成30年	1,060	106	1,158	748	185	71	8	103
令和元年	972	98	1,062	694	186	59	9	88
令和2年	914	89	1,000	626	206	56	11	101
令和3年	984	112	1,091	742	179	49	7	83

（資料：消防本部）

20. 車　両

車両保有台数の推移（各年度3月31日現在）

（単位：台）

	平成30年度	令和元年度	令和2年度	令和3年度
保有台数	28,240	28,612	28,685	28,803

（資料：北陸信越運輸局石川運輸支局）

車両保有台数の割合（令和4年3月31日現在）

（単位：台）

	台　数	構成比（%）
乗用車	13,513	46.9
軽自動車	11,936	41.5
二輪車	1,365	4.7
貨物用車	1,558	5.4
特種（殊）用車	374	1.3
乗合車	57	0.2
合　計	28,803	100.0

（資料：北陸信越運輸局石川運輸支局）

※乗用車、貨物用車、特種（殊）用車：軽自動車を除く

＜車両保有台数の割合＞

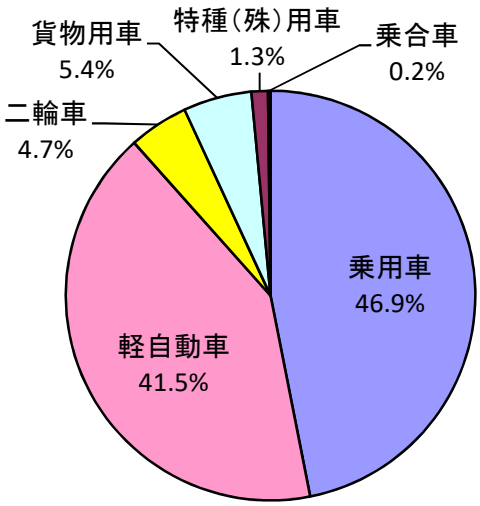

21. 財　　政

令和2年度　一般会計決算

〈歳 入〉

項　目	決算額(千円)	構成比(%)
市税	4,250,367	17.7
地方譲与税	117,096	0.5
地方消費税交付金	757,180	3.2
地方交付税	5,743,620	24.0
分担金及び負担金	36,222	0.1
国庫支出金	6,909,711	28.8
県支出金	955,069	4.0
繰入金	711,263	3.0
繰越金	462,331	1.9
諸収入	424,567	1.8
市債	2,759,269	11.5
その他	842,677	3.5
合　計	23,969,372	100.0

（資料：財政課/令和2年度かほく市決算書）

〈歳 出〉

項　目	決算額(千円)	構成比(%)
議会費	146,416	0.6
総務費	5,697,242	24.4
民生費	5,569,115	23.8
衛生費	1,401,541	6.0
労働費	109,361	0.5
農林水産業費	345,289	1.5
商工費	744,892	3.2
土木費	2,807,236	12.0
消防費	576,251	2.5
教育費	3,243,482	13.9
災害復旧費	2,764	0.0
公債費	2,701,875	11.6
諸支出金	0	0.0
合　計	23,345,465	100.0

（資料：財政課/令和2年度かほく市

※決算額は千円未満の数字を四捨五入して表示している。